

地域経済分析システム（RESAS） 平成30年2月の改修について

（地図検索、合算・比較地域登録、画面キャプチャの機能追加等）

平成30年2月

内閣官房 まち・ひと・しごと創生本部事務局

内閣府 地方創生推進室

1. 地図検索機能の追加

RESASの地図上で、施設や住所を検索して、ピンで表示・保存することができます。

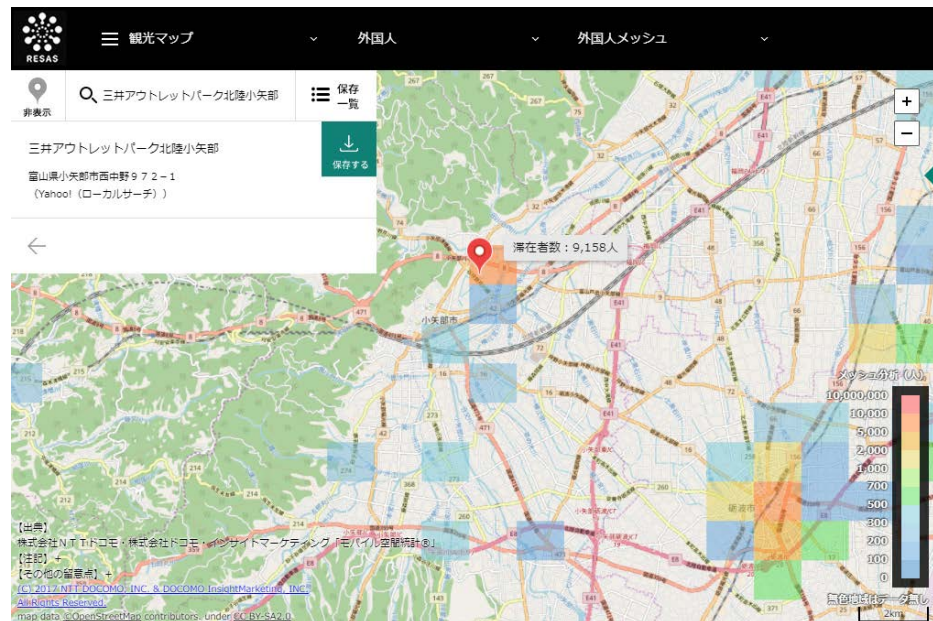


<活用例>

「外国人メッシュ」で、地域の観光・商業施設の周辺に、訪日外国人がどの程度滞在しているかを分析しやすくなります。

さらに、「事業所立地」で、その地域にどんな事業所や店舗が立地しているかを確認するなど、複数のマップを使った横断的な分析もできます。

(注) 一般メニューの地図を使ったマップについての機能追加です。



2. 合算・比較地域登録機能の追加

自治体をまたぐ経済圏や近隣の広域地域など、頻繁に合算や比較をしたい複数の自治体を、あらかじめ登録・保存しておくことができます。

右上のアイコンから「ダッシュボード」メニューへ

合算・比較地域登録

合算・比較地域登録・編集

登録名 四国4県

都道府県単位 市区町村単位

地域の選択 高知県 + 追加

登録する地域

- 徳島県
- 香川県
- 愛媛県
- 高知県

登録 キャンセル

他の自治体と一体的に見る

- 香川県
- 愛媛県
- 高知県

合算地域を追加する

四国4県

データをダウンロード

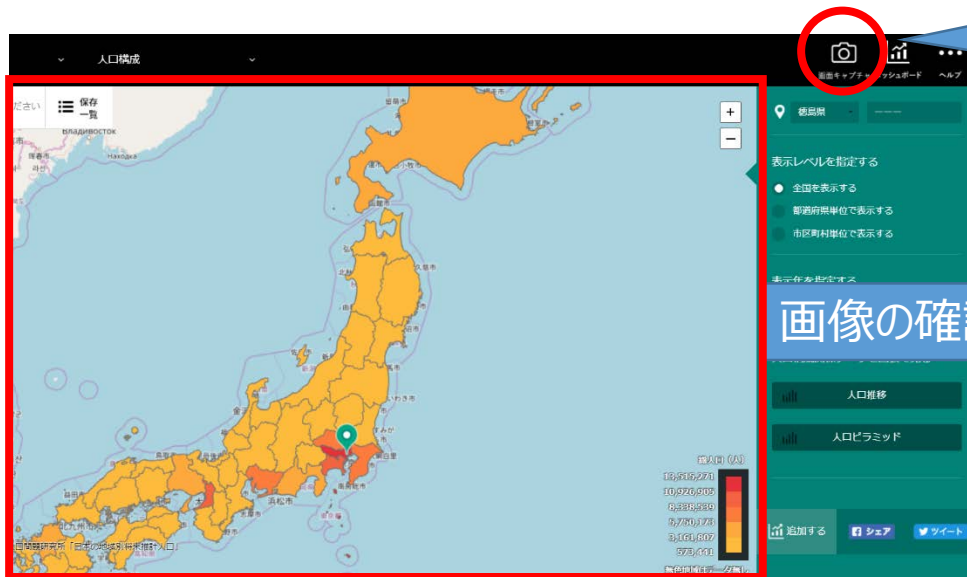
合算・比較をしたい複数自治体をあらかじめ登録 (5件×1件当たり30地域まで可能)

分析画面で、登録した地域を選択すると、複数自治体を自動的に追加

例えば近隣自治体との合算データを、様々なメニューで分析したい場合には、本機能を使って事前登録しておくのが便利です。

3. 画面キャプチャ機能の追加 (Google Chrome限定)

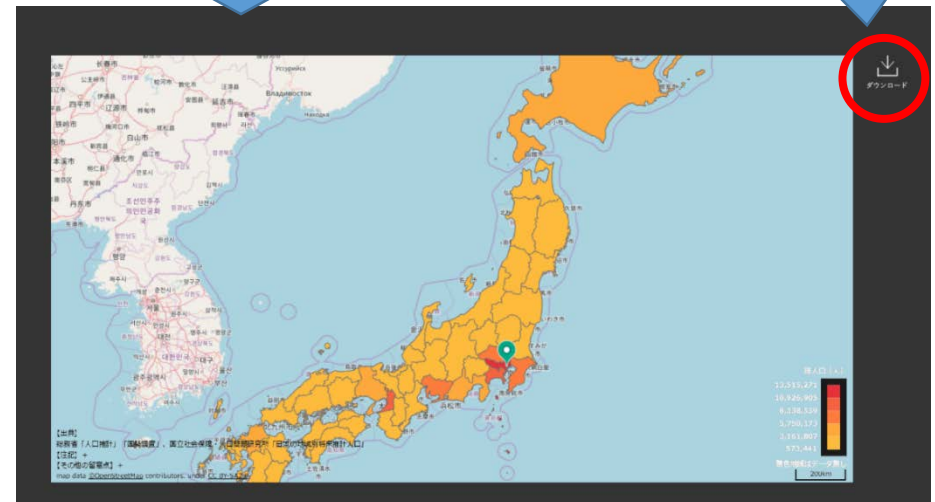
画面に表示されている地図やグラフを、画像ファイルとしてダウンロードできます。



右上の「画面キャプチャ」のアイコンをクリック

画像の確認画面が出ます

画像をダウンロードして保存可能



(注) 一般メニューについて、Google Chrome限定の機能追加です。
Google Chrome以外のブラウザでは、画面キャプチャツール等をご利用ください。

4. RESASの画面表示速度改善のための改修

RESASをより快適に利用できるよう、マップやグラフ等の表示速度の改善のためのシステム改修を実施。

※ご利用の環境により、動作速度には差異があります。

マップが早く表示されるよう処理を改善

From-Toの放物線の流れをスムーズ化

グラフなどの読み込み、描画処理を改善

システム内部の仕組みを調整し、全体的な処理量を改善。