

## 地域再生計画

### 1 地域再生計画の名称

埼玉県企業拠点強化促進計画

### 2 地域再生計画の作成主体の名称

埼玉県、熊谷市、秩父市、飯能市、本庄市及び深谷市並びに埼玉県比企郡小川町及びときがわ町、秩父郡横瀬町、皆野町、長瀨町、小鹿野町及び東秩父村、児玉郡美里町、神川町及び上里町並びに大里郡寄居町

### 3 地域再生計画の区域

秩父市、本庄市及び深谷市並びに埼玉県比企郡小川町及びときがわ町、秩父郡横瀬町、皆野町、長瀨町、小鹿野町及び東秩父村、児玉郡美里町、神川町及び上里町並びに大里郡寄居町の全域並びに熊谷市及び飯能市の区域の一部

### 4 地域再生計画の目標

#### 4-1 埼玉県の特徴

(概況)

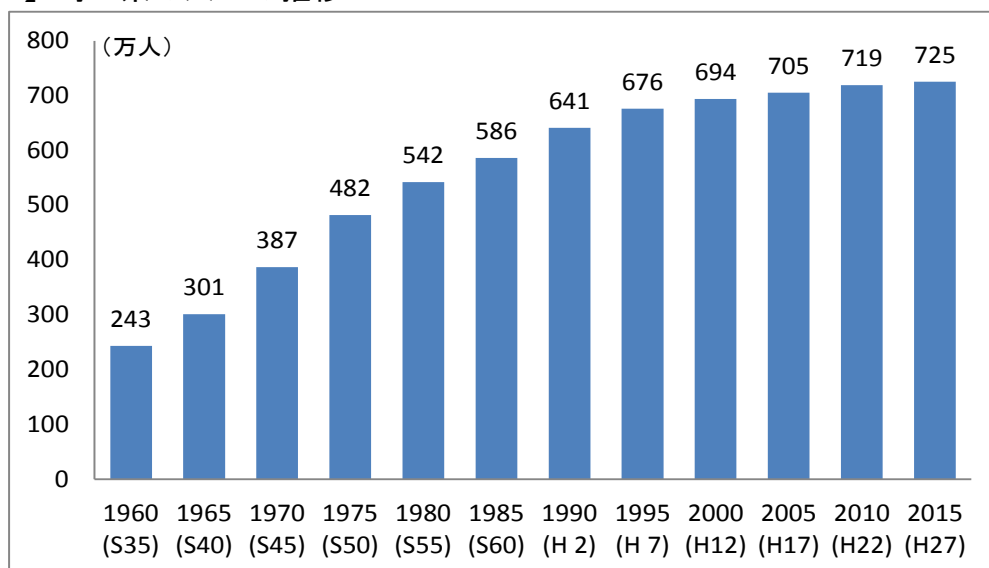
埼玉県は関東平野の内部に位置し、面積は約 3,800 km<sup>2</sup>で国土の約 100 分の 1 である。平地が約 3 分の 2 を占め、気候が温暖で自然災害も少なく、恵まれた自然環境にある。また、人口が密集する大都市から郊外の中小都市、緑豊かな中山間地域まで多様な地域で構成されており、産業も農業や工業、サービス業など多彩に展開されている。

(人口)

埼玉県の人口は昭和 35 年頃から平成 2 年にかけて、30 年間で約 400 万人急増した。その後は緩やかな上昇ペースとなり、現在は約 725 万人（平成 27 年 10 月 1 日現在の埼玉県推計人口）となっている。（【図表 1】）

地域的な状況を見た場合、東京都心から概ね 60 km 圏内にある既成市街地及び近郊整備地帯と、60 km 以遠にあるその他の地域とでは状況は異なっている。既成市街地及び近郊整備地帯の合計人口は、現在でも増加している一方、既成市街地及び近郊整備地帯を除く地域（以下、「対象地域」という。）の合計人口は既に減少傾向にあり、国勢調査の結果では平成 17 年から平成 22 年の減少率が約 2.2% となっている。（【図表 2】）

【図表 1】 埼玉県の人口の推移



\* S35～H22は「国勢調査」、H27は10月1日現在の埼玉県推計人口を基に作成

【図表 2】 最近の人口の状況

(単位:人)

	H17		H22		増減(H17-22)		増減率(%)	
	総数	生産年齢人口	総数	生産年齢人口	総数	生産年齢人口	総数	生産年齢人口
埼玉県全域	7,054,382	4,892,253	7,194,556	4,749,108	140,174	▲ 143,145	2.0	▲ 2.9
うち対象地域	780,096	516,710	762,988	487,945	▲ 17,108	▲ 28,765	▲ 2.2	▲ 5.6
うち対象地域外	6,274,286	4,375,543	6,431,568	4,261,163	157,282	▲ 114,380	2.5	▲ 2.6

\* H17及びH22「国勢調査」を基に作成

・対象地域：14市町村及び2市

秩父市、本庄市、深谷市、小川町、ときがわ町、横瀬町、皆野町、長瀨町、小鹿野町、東秩父村、美里町、神川町、上里町、寄居町の全域  
熊谷市及び飯能市の区域の一部

・対象地域以外：47市町及び2市

さいたま市、川越市、川口市、行田市、所沢市、加須市、東松山市、春日部市、狭山市、羽生市、鴻巣市、上尾市、草加市、越谷市、蕨市、戸田市、入間市、朝霞市、志木市、和光市、新座市、桶川市、久喜市、北本市、八潮市、富士見市、三郷市、蓮田市、坂戸市、幸手市、鶴ヶ島市、日高市、吉川市、ふじみ野市、白岡市、伊奈町、三芳町、毛呂山町、越生町、滑川町、嵐山町、川島町、吉見町、鳩山町、宮代町、杉戸町、松伏町の全域  
熊谷市及び飯能市の区域の一部

(産業)

経済の状況については、県内総生産（名目GDP）は20兆4千億円で全国第5位（平成24年度内閣府「県民経済計算」）、製造品出荷額等は11兆8千億円で第7位（平成25年工業統計調査表）、年間商品販売額は14兆8千億円で全国7位（平成24年経済センサス活動調査）、上場企業数は71社（平成27年9月信用調査会社調べ）と高いポテンシャルを有している。

また、埼玉県は全産業に占める製造業の割合が高いことも1つの特徴であり、事業所数、従業者数に占める製造業の割合は、全国平均を上回っている。（【図表3】）製造品出荷額等の割合では、輸送用機械(15.4%)が最も高く、化学(13.9%)、

食料品(12.8%)と続き、多種多様の製造業が集積している。(【図表4】)さらに、平成26年度からは大学・研究機関等の先端的な研究シーズと企業の優れた技術を融合させ、新たな成長産業を創り出す「先端産業創造プロジェクト」を推進しており、今後の先端産業の育成・集積を目指している。

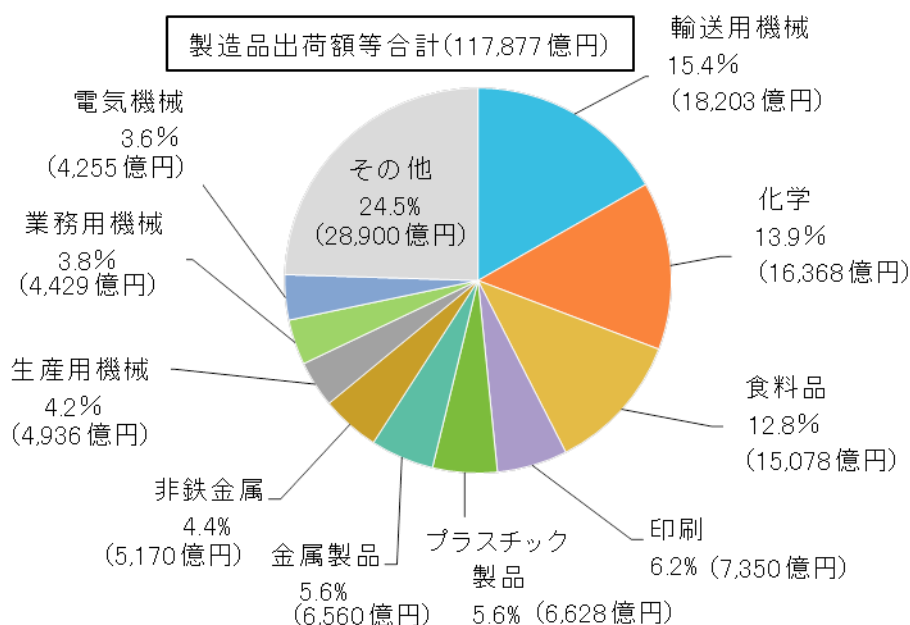
【図表3】 製造業の事業所数及び従業者数における全国との比較

産業大分類別民営事業所及び民営事業所の従業者数 (単位:事業所数は件、従業者数は人)

	埼玉県			全国		
	全産業	製造業	構成比(%)	全産業	製造業	構成比(%)
民営事業所数	244,825	29,417	12.0	5,453,635	493,380	9.0
民営事業所の従業者数	2,492,294	487,051	19.5	55,837,252	9,247,717	16.6

\* H24年経済センサス活動調査を基に作成

【図表4】 産業分類別製造品出荷額等の構成比



\* 出典:経済産業省「工業統計調査(従業員4人以上)平成25年概要版」

埼玉県の民営事業所数は、258,199事業所(平成24年経済センサス活動調査)で全国第5位となっている。また、民営事業所の従業者数も、2,492,294人(平成24年経済センサス活動調査)で全国第5位である。平成21年の状況と比較した場合、事業所数及び従業者数ともに減少しており、対象地域の事業所数の減少率は、対象地域外の減少率に比べやや高くなっている。(【図表5】)

このように、対象地域においては人口や事業所が減少するとともに、生産年齢人口で比較した場合、平成17年から平成22年の減少率は5.6%で、対象地域以外の減少率2.6%を大きく上回っている。(【図表2】)このことは、対象地域における就業の機会が、対象地域以外に比べて著しく減少していることが一因と考えられる。そこで、対象地域の生産年齢人口の大幅な減少に歯止めをかけるためにも、安定した雇用の場を創出することにより、人の流れを呼び込み、地域経済の活性化を図ることが喫緊の課題となっている。

【図表 5】事業所数及び従業者数の状況

(単位:事業所数は件、従業者数は人)

	民営事業所数				従業者数			
	H21	H24	増減	増減率(%)	H21	H24	増減	増減率(%)
埼玉県全域	275,063	258,199	▲ 16,864	▲ 6.1	2,593,162	2,492,294	▲ 100,868	▲ 3.9
うち対象地域	34,720	32,516	▲ 2,204	▲ 6.3	308,088	296,339	▲ 11,749	▲ 3.8
うち対象地域外	240,343	225,683	▲ 14,660	▲ 6.1	2,285,074	2,195,955	▲ 89,119	▲ 3.9

\* H21経済センサス基礎調査及びH24経済センサス活動調査を基に作成

\* 対象地域の数値のうち、熊谷市及び飯能市の数値はそれぞれ市内全域の数値である

#### 4-2 インフラ整備

##### (交通)

埼玉県内の高速道路網は、南北方向に常磐・東北・関越自動車道及び首都高速が、東西方向には外環道・首都圏中央連絡自動車道(圏央道)が通り、その延長は約 240 kmに及んでいる。

平成 27 年 10 月 31 日には、圏央道が埼玉県内全線開通したことにより、圏央道を経由して東名高速、中央道、関越道、東北道が結ばれることとなった。これにより、東北道の久喜白岡 JCT から東名高速の海老名 JCT までの所要時間が 67 分となり、都心経由の約 130 分に比べ約 60 分短縮されるなど、アクセスが向上した。

また、県内では高速道路等の利用促進が図られるよう、インターチェンジへのアクセス道路やスマートインターチェンジの整備も進んでおり、対象地域においては、平成 27 年 12 月 20 日に関越自動車道上里スマートインターチェンジが開通した。さらに現在、関越自動車道から山梨県に通じる西関東連絡道路の整備が進められており、一部区間である皆野秩父バイパスは平成 29 年度の完成を目指している。これらにより、当該地域への交通アクセスがさらに充実し、経済や観光への効果が期待される。

##### (支援機関等)

埼玉県には我が国を代表する国際的な研究機関である理化学研究所や産学官連携の共同研究を進める埼玉県産業技術総合センターなど約 240 の機関が集積しており、高度な技術や豊富な人材を活用し、産学官の連携による新技術や新産業の創出が進められている。

また、対象地域には、早稲田大学の環境系大学院のある本庄キャンパスや埼玉工業大学等があり産学連携による取組が盛んに行われている。また、近隣の自治体にも東京電機大学やものづくり大学、埼玉医科大学等、多くの理工系大学も立地している。さらに、埼玉県産業技術総合センター北部研究所や埼玉県農業技術研究センターなどの試験研究機関も設置されており、様々な形で企業支援や人材育成等が行われている。

#### 4-3 近年の企業立地動向と今後の見通し

埼玉県では平成 17 年 1 月から企業誘致の本格的な取組を進めており、平成 26 年度までの約 10 年間で 800 件の企業の立地があった。首都圏の巨大マーケットの中央に位置し、交通インフラ等がますます充実する中で、着実に立地件数を増やしてきた。

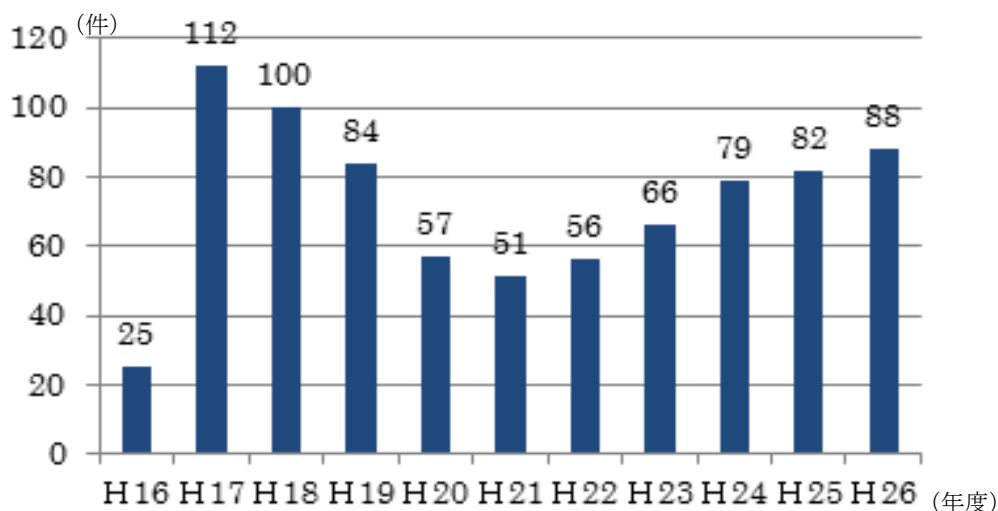
近年の立地動向は平成 20 年秋のリーマンショックの影響での一時的な落ち込みを持ち直し、最近の 5 年間は右肩上がりに推移しており、特に圏央道周辺地域

への立地が多くなっている。今後も企業の立地ニーズは同様の傾向で推移すると予想され、引き続き企業ニーズに的確に対応するための取組を展開していく。

（【図表 6】）

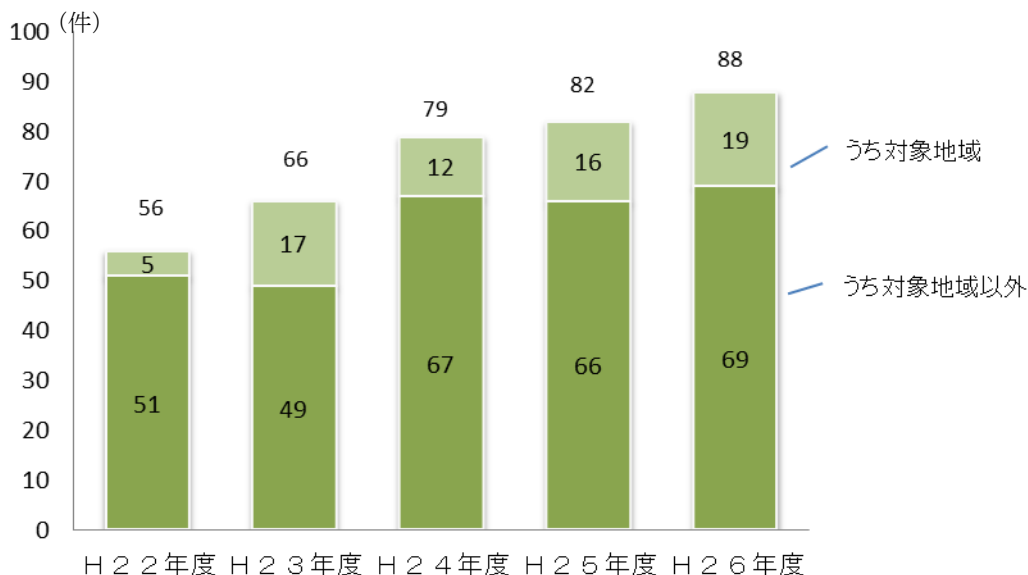
なお、ここ数年の企業立地件数を対象地域と対象地域以外で比較すると、対象地域は対象地域以外の合計の概ね 2～3 割程度にとどまっている。（【図表 7】）

【図表 6】 埼玉県の企業立地件数の推移



\* 平成 26 年度埼玉県企業立地課調査

【図表 7】 地域別の企業立地件数の状況（過去 5 年）



\* 平成 26 年度埼玉県企業立地課調査

#### 4-4 地域再生計画の目標

前述のように、対象地域においては人口や事業所数が減少している状況にあるため、改善策として人口減に歯止めをかけ地域経済を活性化させる効果的な取組が必要になっている。

そこで、対象地域を地理的要件や経済活動の状況等から、県北地域と秩父比企

地域に区分し、それぞれの地域の特性を踏まえながら、企業の地方拠点の移転・拡充を促進し、安定した雇用の場の創出を目指す。

- ・ 県北地域 : 本庄市及び深谷市並びに児玉郡美里町、神川町及び上里町並びに大里郡寄居町の全域並びに熊谷市の区域の一部
- ・ 秩父比企地域 : 秩父市並びに比企郡小川町及びときがわ町並びに秩父郡横瀬町、皆野町、長瀬町、小鹿野町及び東秩父村の全域並びに飯能市の区域の一部

#### 【目標 1 地方活力向上地域特定業務施設整備計画認定件数】

- ・ 移転型事業の認定件数 10件  
    (うち県北地域 5件)  
    (うち秩父比企地域 5件)
- ・ 拡充型事業の認定件数 15件  
    (うち県北地域 10件)  
    (うち秩父比企地域 5件)

#### 【目標 2 地方活力向上地域特定業務施設整備事業による雇用創出人数】

- ・ 移転型事業による雇用創出人数 50人  
    (うち県北地域 25人)  
    (うち秩父比企地域 25人)
- ・ 拡充型事業による雇用創出人数 75人  
    (うち県北地域 50人)  
    (うち秩父比企地域 25人)

### 5 地域再生を図るために行う事業

#### 5-1 全体の概要

埼玉県の県北地域及び秩父比企地域において、地方活力向上地域特定業務施設整備事業を促進するための取組として、県と各市町村は企業のニーズに応じた相談・情報提供をはじめ、各種の行政手続きが円滑かつ確実に進められるよう、ワンストップ窓口により迅速に対応するとともに、各自治体における企業立地にかかる補助金等の優遇制度を実施する。

これらの取組により、企業の本社機能の移転及び域内企業の本社機能の拡充を支援し、当該地域における雇用機会の創出・確保を図る。

#### 5-2 特定政策課題に関する事項

該当なし

#### 5-3 法第5章の特別の措置を適用して行う事業

##### (1) 支援措置名称及び番号

地方における本社機能の強化を行う事業者に対する特例(内閣府、総務省、厚生労働省、経済産業省)【A3005】

##### (2) 地方活力向上地域

①法第十七条の二第一項第一号に掲げる事業の対象となる地方活力向上地域(別

紙1のとおり)

熊谷市、秩父市、飯能市、本庄市及び深谷市並びに比企郡小川町及びときがわ町並びに秩父郡横瀬町、皆野町、長瀨町、小鹿野町及び東秩父村並びに児玉郡美里町、神川町及び上里町並びに大里郡寄居町の一部区域

②法第十七条の二第一項第二号に掲げる事業の対象となる地域（別紙2のとおり）

ア 県北地域 熊谷市、本庄市及び深谷市並びに児玉郡美里町、神川町及び上里町並びに大里郡寄居町の一部区域

イ 秩父比企地域 秩父市並びに比企郡小川町及びときがわ町並びに秩父郡横瀬町、皆野町、長瀨町、小鹿野町の一部区域

(3) 地方活力向上地域の設定について

①移転型事業の対象地域

当該地域は埼玉県の北西部に位置し、東京都心から概ね 60 km~80 km圏にある。自然災害は少なく快晴日数も全国トップクラスであるなど、豊かな自然環境に恵まれた地域であり、優良農地の保全と両立した企業立地が図られている。最近の高速道路や鉄道網等のインフラ整備の充実に伴い、利便性がさらに高まっている。

また、当該地域においては、各市町村における総合振興計画や農村地域工業等導入実施計画などの土地利用の方針を踏まえ、豊かな自然や田園環境との調和を図りながら産業振興を進めるものである。

このようなことから、今後、東京からの移転が期待される地域である。

②拡充型事業の対象地域

ア 県北地域

当該地域は、熊谷市、本庄市、深谷市を中心に約 52 万人の人口規模で、昼夜間人口比率は 96.4%、人口 100 人当たり事業所数は 4.13 となっている。（【図表 8】）また、地域内を関越自動車道や国道 17 号、140 号、254 号などの国道のほか、主要県道等が縦横に結び、地域内の円滑な移動が可能である。さらに、JR 高崎線、JR 八高線及び秩父鉄道の鉄道沿線であり、地域内での通勤・通学者も多く、自然的社会的経済的に一体性を有するものである。

昭和 30 年代以降、大規模な工業団地が相次いで造成され、関越自動車道にもアクセスしやすいことから、電機、機械、化学、食料品など多様な産業の集積が図られている。また、平成 25 年には本田技研工業株式会社埼玉製作所の寄居完成車工場が操業開始したことなどにより、自動車関連産業の集積も見込まれる。

また、この地域には早稲田大学の本庄キャンパスや公益財団法人本庄早稲田国際リサーチパーク、埼玉工業大学、立正大学、さらには埼玉県産業技術総合センター北部研究所などの大学や研究機関が立地しており、高いレベルでの産学官連携が盛んに行われており、域内企業の本社機能の拡充等が見込まれる地域である。

イ 秩父比企地域

当該地域は、秩父市、飯能市を中心に約 24 万人の人口規模で、昼夜間人口比率は 89.4%、人口 100 人当たり事業所数は 4.54 となっている。【図表 8】

緑豊かな自然環境を形成している地域で、従来から繊維産業や林業、セメント産業などで知られていたが、近年では電子部品や精密機械器具などのものづくり産業が盛んになっている。また、優れた景観や伝統文化などに加え、平成 26 年には小川町及び東秩父村で傳承されている手すき和紙の技術がユネスコ無形文化遺産に登録されるなど、国内でも有数の観光資源を有する地域である。また、地域内は国道 140 号、254 号、299 号及びそれらに接続する主要県道等で結ばれ、各市町村間の移動は比較的容易である。さらに、JR 八高線、秩父鉄道、西武秩父線の沿線にもあたり、地域内での経済活動が展開されており、自然的社会的経済的に一体性を有するものである。

当該地域には、秩父みどりが丘工業団地や小川町高谷工業団地などに産業集積が図られているほか、平成 21 年には本田技研工業株式会社埼玉製作所の小川エンジン工場が操業を開始しており、関連産業等の集積も期待されている。また、当該地域に隣接する自治体には東京電機大学や埼玉医科大学などの理工系大学が立地しており、様々な研究シーズを有している。さらに、一般財団法人秩父地域地場産業振興センターなどによる広域的な企業間連携や産学官連携も盛んに行われており、域内企業の本社機能の拡充等が見込まれる地域である。

【図表 8】 昼夜間人口及び事業所数の状況

	人口（人）	昼夜間人口比率（%）	民営事業所数（件）	人口100人当たり事業所数（件）
県北地域	522,534	96.4	21,605	4.13
秩父比企地域	240,454	89.4	10,911	4.54

\* H22年国勢調査及びH24年経済センサス活動調査を基に作成

#### （4） 地方活力向上地域特定業務施設整備事業の内容等

##### ①事業概要（移転型事業）：

民間企業等により実施される東京 23 区から本社機能の移転を伴う特定業務施設の整備。

実施期間：平成 28 年 3 月～平成 33 年 3 月

実施場所：上記（2）①に記載する移転型事業の対象地域内

##### ②事業概要（拡充型事業）：

民間企業等により実施される拡充型事業の対象地域内における特定業務施設の整備。

実施期間：平成 28 年 3 月～平成 33 年 3 月

実施場所：上記（2）②に記載する拡充型事業の対象地域内

#### 5-4 その他の事業

##### 5-4-1 地域再生基本方針に基づく支援措置

該当なし



## 5-4-2 支援措置によらない独自の取組

### (1) ワンストップ窓口の設置

事業概要：工場、本社等を立地する際の相談、情報提供、行政手続きの円滑化を図るため、ワンストップ体制で支援

実施主体：埼玉県、熊谷市、秩父市、飯能市、本庄市、深谷市、小川町、ときがわ町、横瀬町、皆野町、長瀬町、小鹿野町、東秩父村、美里町、神川町、上里町、寄居町

実施期間：平成 17 年 1 月～

### (2) 産業用地の創出支援

事業概要：圏央道以北地域における産業基盤づくりを進めるため、土地利用調整のスピードアップを目的とし、市町村からの開発相談にかかる産業地調整窓口を設置

実施主体：埼玉県

実施期間：平成 23 年 9 月～平成 29 年 3 月

### (3) 補助金等の企業立地優遇制度

#### ①埼玉県産業立地促進補助金

事業概要：土地・建物を取得して、工場、本社等の操業を開始した企業に対し、不動産取得税相当額を交付

実施主体：埼玉県

実施期間：平成 11 年 5 月～

#### ②埼玉県産業立地資金（県制度融資）

事業概要：県内に本社機能や工場等を立地する企業等に対し、金融機関が県の定める低い利率で融資

実施主体：埼玉県

実施期間：昭和 60 年 4 月～

#### ③熊谷市企業の立地及び拡大の支援に関する条例による優遇制度

事業概要：ア 固定資産税相当額を 3 年間交付

（本社機能移転の場合は 5 年間交付）

イ 新規雇用者 1 人当たり最大 70 万円交付

ウ 常用従業員が市内に転入した場合、1 人当たり 10 万円交付  
（転入した従業員に対しては 20 万円交付）

エ 太陽光発電設備を設置した場合、出力 1 kW 当たり 35 万円交付

オ 太陽熱温水器を設置した場合、集熱面積 1 m<sup>2</sup>当たり 15 万円交付

カ 雨水利用設備を設置した場合、貯留量 1 m<sup>3</sup>当たり 5 万円交付

キ 規則で定める緑地を設置した場合、設置費用の 1/2 を交付

ク 埋蔵文化財の発掘を実施した場合、要した費用の 1/2 を交付

実施主体：熊谷市

実施期間：平成 28 年 4 月～

④秩父市工場誘致条例による優遇制度

- 事業概要：ア [奨励金 A] 固定資産税相当額を3年間交付  
イ [奨励金 B] 水道加入金額の1/2を交付  
ウ [奨励金 C：新設] 投下固定資本額(土地を除く)の5%(限度額1億円)を5年分割で交付(大型特例の場合、限度額2倍)  
エ [奨励金 C：移設・増設] 投下固定資本額(土地を除く)の3%(限度額5,000万円)を5年分割で交付(大型特例の場合、限度額2倍)

実施主体：秩父市

実施期間：平成17年4月～

⑤飯能市企業立地奨励金等

- 事業概要：ア 固定資産税相当額を3年間交付  
イ 新規雇用者1人当たり10万円を3年間交付(1年度限度額500万円)

実施主体：飯能市

実施期間：平成17年4月～

⑥本庄市企業誘致条例による優遇制度

- 事業概要：ア 固定資産税及び都市計画税相当額を3年間交付  
イ 設備投資に対し償却資産の固定資産税相当額を1年間交付  
ウ 新規雇用者1人当たり10万円を交付  
エ 法人市民税相当額を1年度分交付

実施主体：本庄市

実施期間：平成18年1月～

⑦深谷市工場等立地促進条例による優遇制度

- 事業概要：ア 0.7/100に軽減した後の固定資産税相当額を3年間交付  
イ 新規雇用者が5人以上となる場合、1人当たり30万円を3年間交付  
ウ 基準以上の緑地面積に1㎡当たりの緑化に要する費用を乗じた額の1/2を交付

実施主体：深谷市

実施期間：平成18年1月～

⑧小川町企業立地支援条例による優遇制度

- 事業概要：固定資産税(土地・家屋)相当額に、初年度100/100、2年目50/100を乗じた額を交付

実施主体：小川町

実施期間：平成26年4月～

⑨ときがわ町企業立地支援条例による優遇制度

- 事業概要：固定資産税の優遇期間中(3年間)、町民を継続雇用した場合1人

当たり 30 万円を交付

実施主体：ときがわ町

実施期間：平成 20 年 4 月～

⑩皆野町企業誘致条例による優遇制度

事業概要：ア 固定資産税相当額を 3 年間交付

イ 上水道加入金及び下水道分担金相当額の 1/2 を交付（限度額 300 万円）

実施主体：皆野町

実施期間：平成 20 年 4 月～

⑪小鹿野町企業誘致条例による優遇制度

事業概要：ア 固定資産税相当額を 3 年間交付

イ 新規雇用者 1 人当たり 10 万円を交付

ウ 法人町民税相当額を交付（初年度分のみ）

エ 水道加入金相当額を交付（一回限り）

実施主体：小鹿野町

実施期間：平成 26 年 4 月～

⑫美里町工場立地促進条例による優遇制度

事業概要：ア 3 年間分の固定資産税相当額を交付（5 年間で 6.5/10 以内ずつ交付）

イ 新規雇用者 1 人当たり 10 万円を交付

ウ 法人町民税相当額を交付（初年度分のみ）

エ 水道加入金相当額の 1/2 を交付

オ 工場等の立地に必要な道路整備事業費の 5/10、公共性が低い場合は 3/10 を交付

実施主体：美里町

実施期間：平成 27 年 4 月～

⑬神川町企業誘致奨励金

事業概要：ア 固定資産相当額を 3 年間交付

イ 新規雇用者（町民で 1 年以上継続雇用） 1 人当たり 15 万円を交付（一回限り、限度額 300 万円）

ウ 法人町民税相当額を 1 年度分交付

エ 埋蔵文化財調査費用相当額の 1/2 を交付（一回限り、限度額 500 万円）

実施主体：神川町

実施期間：平成 28 年 4 月～

⑭上里町企業誘致条例による優遇制度

事業概要：ア 固定資産税相当額を 3 年間交付

イ 新規雇用者（町民で 1 年以上継続雇用） 1 人当たり 10 万円を交付

ウ 法人町民税相当額を1年度分交付

実施主体：上里町

実施期間：平成22年1月～

⑮寄居町企業誘致条例による優遇制度

事業概要：ア 固定資産税の課税を3年間免除又は、固定資産税相当額を3年間交付

イ 企業の立地に必要な道路整備事業の実施

実施主体：寄居町

実施期間：平成20年4月～

(4) 税の免除・軽減に係る優遇制度

①深谷市工場等立地促進条例

事業概要：固定資産税を5年間0.7/100に軽減

実施主体：深谷市

実施期間：平成18年1月～

②ときがわ町企業立地支援条例

事業概要：固定資産税を1年間免除、2年間軽減

実施主体：ときがわ町

実施期間：平成20年4月～

③小鹿野町税条例

事業概要：固定資産税を3年間免除（農村地域工業等導入に係るもの）

実施主体：小鹿野町

実施期間：平成26年4月～

④神川町過疎対策に伴う町税（固定資産税）の課税の特例に関する条例

事業概要：固定資産税を3年間0.35/100に軽減（過疎地域に係るもの）

実施主体：神川町

実施期間：平成18年1月～

6 計画期間

地域再生計画認定の日から平成33年3月31日まで

7 目標の達成状況に係る評価に関する事項

7-1 目標の達成状況に係る評価の手法

4-4に示す地域再生計画の目標については、埼玉県及び関係市町村においてそれぞれ各年度終了後に達成状況を把握するとともに、各行政機関で実施する「中間評価」及び「事後評価」において、達成状況の評価、改善すべき事項の検討を行うこととする。それをもとに埼玉県と関係市町村は、次年度以降における改善事項等を連携、協力しながら実施することとする。

7-2 目標の達成状況に係る評価の時期及び評価を行う内容

	平成27年度	平成28年度	平成29年度 (中間年度)	平成30年度	平成31年度	平成32年度 (最終年度)
【目標1】 地方活力向上地域特定業務施設整備計画認定件数	0社	4社 (うち移転型2社)	5社 (うち移転型2社)	6社 (うち移転型2社)	5社 (うち移転型2社)	5社 (うち移転型2社)
うち県北地域	0社	2社 (うち移転型1社)	3社 (うち移転型1社)	4社 (うち移転型1社)	3社 (うち移転型1社)	3社 (うち移転型1社)
うち秩父比企地域	0社	2社 (うち移転型1社)	2社 (うち移転型1社)	2社 (うち移転型1社)	2社 (うち移転型1社)	2社 (うち移転型1社)
【目標2】 雇用創出件数	0人	20人	25人	30人	25人	25人
うち県北地域	0人	10人	15人	20人	15人	15人
うち秩父比企地域	0人	10人	10人	10人	10人	10人

(指標とする数値の収集方法)

地方活力向上地域特定業務施設整備計画認定件数は、埼玉県知事が認定した地方活力向上地域特定業務施設整備計画の件数から算出する。

地方活力向上地域特定業務施設整備事業の実施による雇用創出件数は、認定事業者からの実施状況報告書に記載された特定業務施設における雇用実績から算出する。

7-3 目標の達成状況にかかる評価の公表の手法

4-4に示す地域再生計画の目標の達成状況については、各行政機関が実施した中間評価及び事後評価の内容を、埼玉県が取りまとめ速やかに埼玉県のホームページ上で公表する。

8 構造改革特別区域計画に関する事項

該当なし

9 中心市街地活性化基本計画に関する事項

該当なし

10 産業集積形成等基本計画に関する事項

該当なし

(別紙1)

移転型事業の対象地域

市町村名	大字名	小字名(または地番)
熊谷市	本町1丁目	
	本町2丁目	
	仲町	
	星川1丁目	
	星川2丁目	
	鎌倉町	
	弥生町1丁目	
	弥生町2丁目	
	末広1丁目	
	末広2丁目	
	末広3丁目	
	末広4丁目	
	筑波1丁目	
	筑波2丁目	
	筑波3丁目	
	銀座1丁目	
	銀座2丁目	
	銀座3丁目	
	銀座4丁目	
	銀座5丁目	
	銀座6丁目	
	銀座7丁目	
	箱田1丁目	
	箱田2丁目	
	箱田3丁目	
	箱田4丁目	
	箱田5丁目	
	箱田6丁目	
	箱田7丁目	
	本石1丁目	
	本石2丁目	
	上之	
	新堀	
	久保島	
	大麻生	
	広瀬	
	武体	
	佐谷田	
	戸出	
	問屋町1丁目	
	問屋町2丁目	
問屋町3丁目		
問屋町4丁目		
平戸		
久下		
太井		
小曾根		
中奈良		
上奈良		
西別府		
三ヶ尻		
御稜威ヶ原		
村岡		
万吉		
楊井		
平塚新田		

熊谷市	池上	
	籠原南1丁目	
	籠原南2丁目	
	籠原南3丁目	
	妻沼	
	弥藤吾	
	妻沼中央	
	妻沼台	
	出来島	
	飯塚	
	上江袋	
	原井	
	市ノ坪	
	上根	
	江波	
	上須戸	
	西城	
	西野	
	葛和田	
	妻沼東5丁目	
	妻沼西1丁目	
	妻沼西2丁目	
	成沢	
	三本	
	押切	
	樋春	
	御正新田	
	野原	
	小江川	
	板井	
	柴	
	千代	
	江南中央1丁目	
	江南中央2丁目	
	江南中央3丁目	
	秩父市	相生町
荒川上田野		
和泉町		
上野町		
太田		
大野原		
大宮		
小柱		
上影森		
上町1丁目		
上町2丁目		
上町3丁目		
上宮地町		
熊木町		
黒谷		
桜木町		
下影森		
下宮地町		
下吉田		
寺尾		
道生町		
中町		
中宮地町		
中村町1丁目		
中村町2丁目		

秩父市	中村町3丁目		
	中村町4丁目		
	野坂町1丁目		
	野坂町2丁目		
	番場町		
	東町		
	日野田町1丁目		
	日野田町2丁目		
	堀切		
	蒔田		
	みどりが丘		
	宮側町		
	本町		
	山田		
	飯能市	上名栗	
		下名栗	
本庄市	朝日町1丁目		
	朝日町2丁目		
	朝日町3丁目		
	五十子1丁目		
	五十子2丁目		
	五十子3丁目		
	いまい台1丁目		
	いまい台2丁目		
	いまい台3丁目		
	駅南1丁目		
	駅南2丁目		
	小島1丁目		
	小島2丁目		
	小島3丁目		
	小島4丁目		
	小島5丁目		
	小島6丁目		
	小島南1丁目		
	小島南2丁目		
	小島南3丁目		
	小島南4丁目		
	柏1丁目		
	柏2丁目		
	北堀	下田99-78、99-79、500-68、 541-3、582-2、589-2	
		田端165-6	
		本田206-4、206-5、206-7、249- 2~4、250-2、251-3~4、252-2、 252-4~5、255-2、255-7~8、 257-2、257-4、258-3、261-3、 262-3、262-6	
		北裏657-1~2、657-6~7、658- 2、658-5、662-2、663-2~3、 664-2、664-6~8、665-2~5、 704-3、705-2、786-2、787-2、 788-2、789-2~4、798-2~4	
		野林799-2~4、816-2~4、817- 2~4、818-2、837-1、837-7~ 10、838-3~10、839-1~7、840- 1~9、841-2、842-1~5	



本庄市	北堀	女堀向843-2~5、848-2、848-4、873-6、874-5
		笠ヶ谷戸
		久下塚
		薬師堂
		原
		新田原
		新田前
		薬師堂
		西浦1846-1、1846-4、1847-1~3、1848-1、1848-3、1849-1、1850-1、1851-1、1867-1、1867-2、1868-1~9、1869-1~21、1870-1~5、1871-1~6、1874-1、1879-4、1879-5、1880-3、1880-6、1882-2、1887-1、1888-1~4、1889-1~6、1890-1~3、1892、1893-1~4、1894-1~10、1895-1~4、1896-1、1897-1、1897-3、1898-1、1898-4、1898-5、1899-1、1900、1902-2、1903-2
		山ノ根
	前山2079-5、2081-1~10、2081-13~14、2083-3、2083-5、2085-3~7、2088-2~4、2091-2、2092-4、2094-2~5、2095-5~7、2114-2~5、2116-4、2117-4~7、2120-4、2121-3、2124-3、2128-2~6、2147-2、2147-5	
	共栄	南共和105-2~8、210-2~11
	銀座1丁目	
	銀座2丁目	
銀座3丁目		
栗崎	前田97-2、98-2、99-4、99-6、105-1、106-1~2、107-1~5、108-1~5、109-1~2、110-1~6、111~113、114-1~2、115-1~7、117-2~3、118-1~2、119-1~5、120-1~12、121、121-1、122-1~2、123-1~2、124-1~4、125-1~6、126-1~4、127-1、127-3~4、128-1、128-4~17、128-20、129-1、129-4~5、130-3、131-1、132-1~3、133、134-1~3、135-1~10、136-1~8、137、137-1~2、138-1~2、139-1~2、140-1~3、141-1~2、142-1~9、143-1~2、144-1~5、145-1~4、146-1~3、147-1~5、148-1~7	
	東谷149-1~29、150-1~25、151-1、152、153-1~11、154、155-1~7、156、157-1~67、158-1~9、159-1~2、160-1~2、161-1~5、162-1~3、162-7~17、162-21~31、164-15、164-18、167-4、167-10、186~191、192-2~5、195-2	

本庄市	栗崎	西谷332-4、497-2、511、512、513-1~2、514、516-1~2、517-1~2
		谷523-1~2、524~527、528-1~2、529~539、540-1~3、541~552、554、555-1~2、556~563、564-1~2、566-2~7、566-10~11、589-2、590-2、592-1、593、594-2、595-1、598-5、599、600-1~3、601~603、603-2、604~608、608-1
		堰場609、610、610-2、611、612、613-1~2、614-1~2、614-4、615-1、616-1、616-3、617-1、617-3、618-1~2、619-1~2、621-1~2、622、623
		欠田648-1、649-2、650-1~2、651、652、654-1~3、655-2、656、656-2、657-1、660-1、660-4~7、672、673-2、674-2、675-2、676-2、681-2、682-2、685-5、697-1、698-1、699-1、700-1、700-3、701、702-1~2、703-1、704~708、710、711、711-2、712、714
		向田715-1~4、716-1、718-1、719-1
	けや木1丁目	
	けや木2丁目	
	けや木3丁目	
	見福1丁目	
	見福2丁目	
	見福3丁目	
	見福4丁目	
	見福5丁目	
	寿1丁目	
	寿2丁目	
	寿3丁目	
	栄1丁目	
	栄2丁目	
	栄3丁目	
	下野堂1丁目	
下野堂2丁目		
下野堂3丁目		
下野堂		
中央1丁目		
中央2丁目		
中央3丁目		
千代田1丁目		
千代田2丁目		
千代田3丁目		
千代田4丁目		
東台1丁目		
東台2丁目		
東台3丁目		
東台4丁目		
東台5丁目		

本庄市	日の出1丁目		
	日の出2丁目		
	日の出3丁目		
	日の出4丁目		
	本庄1丁目		
	本庄2丁目		
	本庄3丁目		
	本庄4丁目		
	前原1丁目		
	前原2丁目		
	緑1丁目		
	緑2丁目		
	緑3丁目		
	南1丁目		
	南2丁目		
	若泉1丁目		
	若泉2丁目		
	若泉3丁目		
	児玉町吉田林		
	児玉町共栄		
	児玉町児玉	上町	
		仲町	
		新町	
		連雀町	
		本町	
		町後南	
		学校	
		養福寿	
		賀家ノ上	
		桃花木	
		南原	
		柱居	
		上中島	
		下中島	
		水淵	
		大久保	
下八幡			
柳原			
楢原			
飯米場			
大道			
中道			
上久美塚			
中久美塚			
下久美塚			
大道南			
大天白			
清水			
東並木			
内並木			
外並木			
町後東			
町後西			
上河原			
児玉町児玉南1丁目			
児玉町児玉南2丁目			
児玉町児玉南3丁目			
児玉町児玉南4丁目			

本庄市	児玉町金屋	
	児玉町長沖	
	児玉町八幡山	
	北堀	
	栗崎	
	早稲田の杜地区1丁目	
	早稲田の杜地区2丁目	
	早稲田の杜地区3丁目	
	早稲田の杜地区4丁目	
	早稲田の杜地区5丁目	
	(大字表示外)	照若町
	(大字表示外)	台町
	(大字表示外)	諏訪町
	(大字表示外)	本町
深谷市	西島町1丁目	
	西島町2丁目	
	西島町3丁目	
	西島町4丁目	
	田所町	
	深谷町	
	仲町	
	稲荷町1丁目	
	稲荷町2丁目	
	稲荷町3丁目	
	栄町	
	本住町	
	東大沼	
	深谷	
	天神町	稲荷周囲
	原郷	南原
		中原
		西原
		城西
	西大沼	緑小路
		花小路
		錦小路
	萱場	土手内
		下川原
		上空沢
		萱裏
		鍋店
	池頭	
	上柴町西3丁目	
	上柴町西4丁目	
	上柴町西5丁目	
	岡	中通
		内出
屋敷		
里林		
新田下		
普濟寺境		
岡村へ飛地		
新田		
普濟寺	前原	
田谷	南速道	

深谷市	小前田	北町	
		大久保	
		萱戸	
		下松	
		宿東	
	幡羅町1丁目		
	国済寺町		
	東方町1丁目		
	東方町2丁目		
	東方町3丁目		
	東方町4丁目		
	東方町5丁目		
	国済寺		
	上柴町東2丁目		
	上柴町東3丁目		
	上柴町東7丁目		
	東方	川内	
	榛沢	291-13~14、291-16、291-18、 292-8~10、293-1、293-15~ 17、293-19~23、293-26、294- 1、294-14、294-18、295-1~2、 295-14、296-9~11、297-1、 297-8、298-1、298-7~8、298- 11、298-14~23、299-1、299-6 ~7、299-9~10、299-12~23、 302-1~2、302-4~10、303-1、 303-12~14、303-16、303-18、 303-20~22、304-1、304-3、 304-4、304-14、304-16、304- 19、304-22~24、304-27~30、 305-1、305-11~16、305-18~ 20、305-22~24、306-1~2、 306-14、307-1	
		白草台	
		上野台	内記林
			元天神
			新林
			松原
			割塚
			栗林
			秣場
		1880-3、1882-2、1891-1~2	
	折之口	開瓮	
		初裏	
		宮地	
		沢久保	
髪刺面			
馬墓			
梵天塚			
新山			
赤土原			
大原			
稜威ヶ原			

深谷市	長在家	北台
		笹原
		2697-1、2697-5、2698、2699-1、2700-1、2700-4~5、2700-7~9、2700-14、2700-16~17、2716-1、2716-5、2718-4、2719-1、2719-4~5、2720-1、2720-12~13、2720-15、2727-2~3、2728-4、2742-1~2、2743-1~2、2744-2、2745-2、2746-2、2753-2、2754-3、2754-5、2755-1、2756-1、2758-3、2758-4、2759-1、2760~2763、2765-2~3、2870-1、2870-4~7、2887-1、2888-2、2897-2、2898-2、2926-1~2、2927-2、2928-2、2929-2、2930-3~4、2931-2、2932-2、2933-2、2934-2、2935-2、2936-2、2937-2、2938-2、2939-2、2940-2~3、2940-5、2941-2、2942-2、2943-3、2944-2、2945-2、2955-3、2965-2~3、2966-3~4、2980-3
		黒田
		上反
		下反
		永田
		久保
		上永田前
		中居前
上原		
中		
東		
後		
北後		
大林		
里見		
田中		
東台		
宿		
西台		
遠原		
大谷原		
原久保		
蕪戒戸		
藪露		
木株		
小川町	小川	
	大塚	
	角山	
	腰越	
	青山	
	増尾	
	鞠負	
	木部	
	勝呂	
	ひばり台	

ときがわ町	玉川	
	田黒	
	五明	
	日影	
	番匠	
	本郷	
	別所	
	田中	
	桃木	
	関堀	
	馬場	
	瀬戸元上	
	瀬戸元下	
	横瀬町	横瀬
二番		
三番		
四番		
五番		
六番		
七番		
八番		
九番		
十番		
十一番		
十二番		
十三番		
十四番		
十五番		
十六番		
十七番		
姿		
寺坂		
赤穂木		
根古谷8106、8107、8108-2~3、8108-5、8113-2、8114~8122、8124、8127、8128、8130~8132、8222、8223、8234~8241、8242-2、8243-2、8244-1~6、8245~8249、8250-2~3		
生川8352、8354~8357、8359~8370、8391~8394		
皆野町	大湫	

長瀬町	岩田	737-1、738~741、742-1、753-5、754-2、755~757、758-1、759-1、764-1、765~772、773-1、773-4、778-2、779-1、780~782、783-1、784~786、795-1~2、796-1、797-1、850-1~2、851~853、854-1、854-3、855-1~2、855-4、856、857、858-1、858-4、859-1~2、862-2、862-7、863-2、863-5、872~878、891-1、892-1~2、893-1、894、895-1、896-1、897-1、898、899、900-1、901-1、902、903-1、904-1、940-1、941-1、942、943、947-1、948-1、949-1、950-1、951、952、953-1、954-1、955-1、956-1、957-1、958-1、959-1、960、961、962-1、966-1~2、967、968-1~2、969-1、970-1~2、971-1、974-1、975-1、978
小鹿野町	小鹿野	
	下小鹿野	
	長留	
	般若	
	飯田	
	三山	
	両神薄	
両神小森		
東秩父村	坂本	
美里町	甘粕	向田
		橋壁
		灰高
	古郡	下耕地
	南十条	庚申塚
		柳原
	北十条	稲荷下
北根		
沼上	宮上	
広木	北川原	
	後山王	
	洞魂淵	
神川町	元原	
	熊野堂	
	元阿保	
	二ノ宮	
	下阿久原	平
上里町	勅使河原	往環南
		1000-2、1000-3、1000-5
		2194~2250
	金久保	寺西
		西薬師
		薬師1~30、31-4、34-1、35、36、39、40、42~46
	道祖神(45-1、46-11~27を除く)	
	松原	
	坂ノ上	



上里町	金久保	上宿南
		中宿南
		下宿南
		神清寺
		丘ヶ山
		大塚
		孤塚
		中道
		周川
		蓮山
		一本木
		一本木南
		前原北
		前原東(83~87,113~119を除く)
	五明	1134-2~1151-1、888-3
	大御堂	552-5、593-1~44、620-1、628-1~41、673-1、673-7、1363~1443、1465-4~1466-1、1450-1~31
	三町	南 507~530、563~576、734~751、842~867、933~953
	嘉美	立野南 1525-32、1600-2~35、1600-49~51
	七本木	下原
		下原東
		稻荷北
		稻荷東
		古新田
		古新田後
		古新田西
		京塚
		京塚東
	京塚南	
	清福寺後	
	愛宕東	
	本郷中	
	本郷下	
	本郷上	
	三軒	
	三軒後	
	三軒西前	
	三軒東前	
	八幡郷	
	下野堂境	
	窪東	
	窪八幡東	
	窪新田	
	窪後	
	窪裏沼963~978	
	東小川	
	三田(3501~3515、3543、3551、3553、3554、3555、3556、3599、3606、3684、3670、3672、3686を除く)	

上里町	神保原町	西原(325～387を除く) 柿木417、418、439、440～446、 473、396～407 新開2145～2150、2157～2176 和尚857～876、889～893 窪原 東原 中浦(805～836を除く) 長塚 下長塚 西台(91～111、114～116、129 ～143を除く) 東台(2～6、10、11、16～45、50 ～57、61～74を除く) 南稻荷
	忍保	1289-12、1289-13、1290-2、 1290-3、1290-4、1290-6、1291- 4～13
寄居町	桜沢	1559-1、1565～1570、1633-2、 1634、1635-1～2、1636～1669、 1670-1～2、1671、1672-1～2、 1673～1676、1677-1～2、1678 ～1689、1699～1703、1728-1～ 2、1729-1～2、1730-2～3、1731 ～1733、1734-2～3、1735-2～ 3、1736、1737-1～2、1738、 1739-2～4、1740-2～3、1741-2 ～3、1742～1745、1746-1～3、 1747-2、1748-2、1750-2、1751- 3、1753～1764、1765-1、1773- 1、1774-1、1778-1～2、1779-1 ～2、1780、1782、1783-1～2、 1784-1～2、1785～1791、1792- 1～2、1793、1794-1、1795-1、 1851-1、1852-1～2、1853、 1860-2、1861-1、1864-1、1865 ～1868、1870～1882、1883-2、 1884-2～3、1885-2～3、1886～ 1892、1893-1、1894～1900、 1901-1、1902～1903、1904-1～ 2、1905～1907、1908-1、1909- 1、1910、1911、1912-1～2、 1913-1、1914-1、1935-2、1936 ～1938、1939-2、1941-3、1942- 2

(別紙2)

## 拡充型事業の対象地域

市町村名	大字名	小字名(または地番)
熊谷市	上之	2919-1~10、2959-1~32、2961-3~11、2998-11~13、3044-11
	新堀	1008、1016-1
	大麻生	四反田南
	広瀬	122
	武体	109
	佐谷田	995-2、1000-1、1777~1825、2315-2、2317-1~2、2318-1~2、2319-1~2、2320、2349~2352、2353-1~2、2354~2356、2356-1~2、2391-1、2408-2、2418、2418-1、2462-2、2475-2、2479-1、2479-2、2485-2、2498-1、2500、2505-4、2967-1
	平戸	2480-1
	太井	70-1~8、1827
	小曽根	664-2
	上奈良	1042-1、1043-4、1044-1、1045-1、1049-5、1797-1、1798-7、1799-1
	三ヶ尻	2889~3643、5300~5460
	村岡	345-1、1962
	万吉	芳場 2463-1、2550、2583-1、2658-1、2685-1、2843-10、2950-1
	問屋町1丁目	
	問屋町2丁目	
	問屋町3丁目	
	問屋町4丁目	
	妻沼	1356、1997、2184-1、5000、5058
	弥藤吾	578
	妻沼台	35-1、36-1、47、49-1、974-1~5、975-1~2、976-1~2、977-1~2、978、979-2~3、980-1~2、981-1~2、982-1~2、983-1~4、984-1、985-1~4、986-1~2、987-1~5
	出来島	東久保
	上江袋	350-1、416、417、418、419-1
	原井	260
	市ノ坪	408
	上根	77-1、663
	江波	60-1
	上須戸	293、295、296-1~3、297-2、298
	西城	500
	西野	34、35、39-1、40~43、78-1、79-2、89-2、93-1、95-1、96、97、99、100-1、100-3、102、104-1、108、207~209、212-1、214-1、214-3、215-2、221、223-1、224、225-2、226、228-1、228-3、231-1
	葛和田	1737-1~2、1740-1~2、1795-1
	妻沼東5丁目	88、90
	妻沼西1丁目	1、5、35~38、43~50、55~56
	押切	2632-1
	江南中央2丁目	17-1
小江川	2121	
柴	12	
千代	在家 宮下 39	

秩父市	太田	2474-1	
	大野原	1800	
	大宮	794-6、4633-1	
	下影森	181、1248	
	下吉田	6972	
	寺尾	2804	
	堀切	507	
	みどりが丘		
	山田	783	
本庄市	いまい台1丁目		
	いまい台2丁目		
	いまい台3丁目		
	北堀	下田	99-78、99-79、500-68、541-3、582-2、589-2
		田端	165-6
		本田	206-4、206-5、206-7、249-2~4、250-2、251-3~4、252-2、252-4~5、255-2、255-7~8、257-2、257-4、258-3、261-3、262-3、262-6
		北裏	657-1~2、657-6~7、658-2、658-5、662-2、663-2~3、664-2、664-6~8、665-2~5、704-3、705-2、786-2、787-2、788-2、789-2~4、798-2~4
		野林	799-2~4、816-2~4、817-2~4、818-2、837-1、837-7~10、838-3~10、839-1~7、840-1~9、841-2、842-1~5
		女堀向	843-2~5、848-2、848-4、873-6、874-5
		笠ヶ谷戸	
		久下塚	
		薬師堂	
		原	
		新田原	
		新田前	
		薬師堂	
		西浦	1846-1、1846-4、1847-1~3、1848-1、1848-3、1849-1、1850-1、1851-1、1867-1、1867-2、1868-1~9、1869-1~21、1870-1~5、1871-1~6、1874-1、1879-4、1879-5、1880-3、1880-6、1882-2、1887-1、1888-1~4、1889-1~6、1890-1~3、1892、1893-1~4、1894-1~10、1895-1~4、1896-1、1897-1、1897-3、1898-1、1898-4、1898-5、1899-1、1900、1902-2、1903-2
山ノ根			
前山		2079-5、2081-1~10、2081-13~14、2083-3、2083-5、2085-3~7、2088-2~4、2091-2、2092-4、2094-2~5、2095-5~7、2114-2~5、2116-4、2117-4~7、2120-4、2121-3、2124-3、2128-2~6、2147-2、2147-5	
共栄	南共和105-2~8、210-2~11		

本庄市	栗崎	前田97-2、98-2、99-4、99-6、105-1、106-1~2、107-1~5、108-1~5、109-1~2、110-1~6、111~113、114-1~2、115-1~7、117-2~3、118-1~2、119-1~5、120-1~12、121、121-1、122-1~2、123-1~2、124-1~4、125-1~6、126-1~4、127-1、127-3~4、128-1、128-4~17、128-20、129-1、129-4~5、130-3、131-1、132-1~3、133、134-1~3、135-1~10、136-1~8、137、137-1~2、138-1~2、139-1~2、140-1~3、141-1~2、142-1~9、143-1~2、144-1~5、145-1~4、146-1~3、147-1~5、148-1~7
		東谷149-1~29、150-1~25、151-1、152、153-1~11、154、155-1~7、156、157-1~67、158-1~9、159-1~2、160-1~2、161-1~5、162-1~3、162-7~17、162-21~31、164-15、164-18、167-4、167-10、186~191、192-2~5、195-2
		西谷332-4、497-2、511、512、513-1~2、514、516-1~2、517-1~2
		谷523-1~2、524~527、528-1~2、529~539、540-1~3、541~552、554、555-1~2、556~563、564-1~2、566-2~7、566-10~11、589-2、590-2、592-1、593、594-2、595-1、598-5、599、600-1~3、601~603、603-2、604~608、608-1
		堰場609、610、610-2、611、612、613-1~2、614-1~2、614-4、615-1、616-1、616-3、617-1、617-3、618-1~2、619-1~2、621-1~2、622、623
		欠田648-1、649-2、650-1~2、651、652、654-1~3、655-2、656、656-2、657-1、660-1、660-4~7、672、673-2、674-2、675-2、676-2、681-2、682-2、685-5、697-1、698-1、699-1、700-1、700-3、701、702-1~2、703-1、704~708、710、711、711-2、712、714
		向田715-1~4、716-1、718-1、719-1
	児玉町共栄	
	児玉町児玉	上町
		仲町
新町		
連雀町		
本町		
町後南		
学校		
養福寿		
賀家ノ上		

本庄市	児玉町児玉	桃花木
		南原
		柱居
		上中島
		下中島
		水湫
		大久保
		下八幡
		柳原
		楮原
		飯米場
		大道
		中道
		上久美塚
		中久美塚
		下久美塚
		大道南
		大天白
		清水
		東並木
		内並木
外並木		
町後東		
町後西		
上河原		
早稲田の杜地区1丁目		
早稲田の杜地区2丁目		
早稲田の杜地区3丁目		
早稲田の杜地区4丁目		
早稲田の杜地区5丁目		
深谷市	西島町1丁目	
	西島町2丁目	
	西島町3丁目	
	幡羅町1丁目	
	榛沢	291-13~14、291-16、291-18、292-8~10、293-1、293-15~17、293-19~23、293-26、294-1、294-14、294-18、295-1~2、295-14、296-9~11、297-1、297-8、298-1、298-7~8、298-11、298-14~23、299-1、299-6~7、299-9~10、299-12~23、302-1~2、302-4~10、303-1、303-12~14、303-16、303-18、303-20~22、304-1、304-3、304-4、304-14、304-16、304-19、304-22~24、304-27~30、305-1、305-11~16、305-18~20、305-22~24、306-1~2、306-14、307-1
	白草台	
	上野台	内記林 元天神 新林 松原 割塚 栗林 秣場 1880-3、1882-2、1891-1~2

深谷市	折之口	開発	
		初裏	
		宮地	
		沢久保	
		髪刺面	
		馬墓	
		梵天塚	
		新山	
		赤土原	
		大原	
		稜威ヶ原	
	長在家	北台	
		笹原 2697-1、2697-5、2698、2699-1、2700-1、2700-4~5、2700-7~9、2700-14、2700-16~17、2716-1、2716-5、2718-4、2719-1、2719-4~5、2720-1、2720-12~13、2720-15、2727-2~3、2728-4、2742-1~2、2743-1~2、2744-2、2745-2、2746-2、2753-2、2754-3、2754-5、2755-1、2756-1、2758-3、2758-4、2759-1、2760~2763、2765-2~3、2870-1、2870-4~7、2887-1、2888-2、2897-2、2898-2、2926-1~2、2927-2、2928-2、2929-2、2930-3~4、2931-2、2932-2、2933-2、2934-2、2935-2、2936-2、2937-2、2938-2、2939-2、2940-2~3、2940-5、2941-2、2942-2、2943-3、2944-2、2945-2、2955-3、2965-2~3、2966-3~4、2980-3	
小川町	小川	460-1、572-2、577-1、578-1、578-3、579-1~2、580-2~3、773-2、774-2、775-2、776、777、778-2~3、779-1~2、782-3~4、783、784-1、785-1、785-3、786、787、787-2、788-1、788-3、993-5~6、994-1、994-3~7、994-9、994-12、994-18、1004-3~6	
	勝呂	62-1	
	角山	347-1~2、348-1、348-3~4、349-1、350-1、350-3、350-5~6、351-1、352-1、353、353-2、354、355、356-1、357-1、357-3、358-1、358-3、359-1、359-3、360-1~2、360-4、360-6、361-1、362、363、364-11、364-15~16、367、386-1、386-3、387、388-1~3、389、390、390-2、391、392、393-1、393-5、394-1、395、396-1、396-3、397、398-1~3、399-1、399-3、400、400-2、400-4、401、402-1、402-3、403-1~3、404-2、405-1	
		ひばり台1丁目	
		ひばり台2丁目	
		ひばり台3丁目	

ときがわ町	玉川	903-1、918-1、923-1、937-1、953、954、956-1、957-1、961、962-1、963、965、1022、1023、1024-1~5、1025~1028、1078-2、1079-1、1080、1081、1194-2、1203-1、1205-1、1710-1、1711~1714、1715-1、1716-1~2、1717-1、1717-2、1718、1719-1、1720、1721、1723~1725、1726-1~3、1727、1728-1~2、1729、1731-1~2、1733、1736-1、1741-6、1742-1~3、1743-1~3、1744~1747、1749-1、1751-3~4、1757~1759、1760~1764、1765-1~3、1766、1767、1768-1~2、1769、1770、1773~1781、1782-1~2、1784-1~2、1786、1787、1788-1~2、1789~1796、1802-1、1806~1808、1808-5、1809、1810、1811-1、1942~1944、1945-1、1946、1949-1、1950、1951、1952-1、1953、1954-1、1955、1956-1、1957-1、1958-1、1959-1、1961、1963~1968、1969-1、1970-1、5081、5083、5103、5104
	五明	202、203-1、254-2
横瀬町	横瀬	一番1~23、35、44~68
		三番1012、1013、1018~1020、1034、1036~1038、1041、1042、1109、8654
		六番2244、2245、2248、2250~2254、2263、2265、2270、2276、2280~2282、2285、2288~2290、2304~2306、2324、2325、2333~2345、2347~2351、8656~8662
		赤穂木 根古谷8106、8107、8108-2~3、8108-5、8113-2、8114~8122、8124、8127、8128、8130~8132、8222、8223、8234~8241、8242-2、8243-2、8244-1~6、8245~8249、8250-2~3
		生川8352、8354~8357、8359~8370、8391~8394
皆野町	大淵	下殿 川附
長瀬町	岩田	737-1、738~741、742-1、753-5、754-2、755~757、758-1、759-1、764-1、765~772、773-1、773-4、778-2、779-1、780~782、783-1、784~786、795-1~2、796-1、797-1、850-1~2、851~853、854-1、854-3、855-1~2、855-4、856、857、858-1、858-4、859-1~2、862-2、862-7、863-2、863-5、872~878、891-1、892-1~2、893-1、894、895-1、896-1、897-1、898、899、900-1、901-1、902、903-1、904-1、940-1、941-1、942、943、947-1、948-1、949-1、950-1、951、952、953-1、954-1、955-1、956-1、957-1、958-1、959-1、960、961、962-1、966-1~2、967、968-1~2、969-1、970-1~2、971-1、974-1、975-1、978



小鹿野町	小鹿野	710～721、744～749、750-1、751、752、753-1、754、755-1、755-2、757-1、757-2、759、766-1、766-2、767-1、767-2、768-1～3、769-1、769-3、771-1、771-2、772～774、792-2、793-1、794、795
	下小鹿野	千歳野 小鹿原
	両神薄	278～280、281-1、282-1、283-1
美里町	甘粕	向田 橋壁 灰高
	古郡	下耕地
	南十条	庚申塚 柳原 稻荷下
	北十条	北根
	沼上	宮上 北川原
	広木	後山王 洞魂淵
	神川町	下阿久原
上里町	勅使河原	1000-2、1000-3
	大御堂	628-1～41、673-1、673-7、1430、1450-1～31
	嘉美	1600-2～35
寄居町	桜沢	1559-1、1565～1570、1633-2、1634、1635-1～2、1636～1669、1670-1～2、1671、1672-1～2、1673～1676、1677-1～2、1678～1689、1699～1703、1728-1～2、1729-1～2、1730-2～3、1731～1733、1734-2～3、1735-2～3、1736、1737-1～2、1738、1739-2～4、1740-2～3、1741-2～3、1742～1745、1746-1～3、1747-2、1748-2、1750-2、1751-3、1753～1764、1765-1、1773-1、1774-1、1778-1～2、1779-1～2、1780、1782、1783-1～2、1784-1～2、1785～1791、1792-1～2、1793、1794-1、1795-1、1851-1、1852-1～2、1853、1860-2、1861-1、1864-1、1865～1868、1870～1882、1883-2、1884-2～3、1885-2～3、1886～1892、1893-1、1894～1900、1901-1、1902～1903、1904-1～2、1905～1907、1908-1、1909-1、1910、1911、1912-1～2、1913-1、1914-1、1935-2、1936～1938、1939-2、1941-3、1942-2